









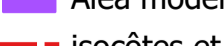


PRÉFET DE L'ARDÈCHE
 Liberté
 Égalité
 Fraternité
 Service urbanisme et territoires
 Prévention des Risques

Direction départementale des territoires ARDECHE

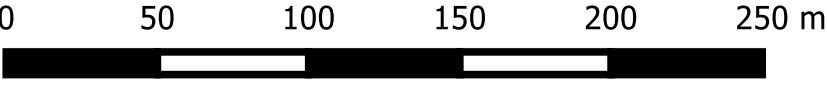
COMMUNE DE TOURNON-SUR-RHÔNE

Aléa inondation des affluents du Doux

Porter à connaissance et modalités d'application

- Légende**
- cadastre**
-  Limites de commune
 -  parcelle
 -  Bâtiment
 -  Tronçons souterrains
- Aléas**
-  Aléa très fort, bande de précaution
 -  Aléa très fort
 -  Aléa fort
 -  Aléa modéré
 -  isocôtes et côte de référence
- Modalités d'application**
-  secteur_sportif

Echelle : 1 / 2 000e



Version du 05/10/2023

Direction départementale de territoires - 2, place Simone Veil BP613 - 0700 Privas Cedex - Tél : 04.75.65.50.00 - Fax : 04.75.64.59.44
 Adresse internet des services de l'Etat en Ardèche : www.ardèche.gouv.fr